



Planificación de emergencia para el **Área de Limerick**



Información importante de seguridad para su comunidad y encuesta anual de necesidades

2024/2025

Please read the entire brochure or have someone translate it for you. Discuss this information with members of your family, and then keep the brochure in a convenient place for future use.

ESTA INFORMACIÓN ES IMPORTANTE

Lea este folleto o busque a alguien que se lo lea. Comparta esta información con su familia y mantenga este folleto en un lugar conveniente para un uso futuro. Si necesita obtener otra copia de este folleto en español, llame al Centro Hispano Daniel Torres, al 610-685-1260.

Que hay que hacer durante una emergencia

Monitorear y prepararse

Sintonice su aparato de radio o televisión en una de las estaciones indicada en este folleto. Mantenga encendidos los aparatos de radio o televisión para recibir información de emergencia y seguir las instrucciones de emergencia. Las personas deben prepararse para una posible evacuación (ej. cuando reunirse con miembros de la familia, preparar equipos de emergencia, ocuparse de las necesidades de las mascotas, no usar las carreteras en la medida de lo posible).

Mantener desocupadas las líneas telefónicas

No realice llamadas telefónicas que no sean necesarias. Dejar las líneas telefónicas desocupadas para los trabajadores de emergencia ayudará a todas las personas involucradas. Si necesita asistencia, llame a los números telefónicos de emergencia transmitidos por radio o televisión.

Refugio en el lugar

Ingresa al edificio y quédese allí. Cierre todas las puertas y ventanas y apague todos los sistemas que utilicen el aire procedente del exterior, como sistemas de calefacción, chimeneas, y aires acondicionados. Escuche la radio o televisión para recibir actualizaciones. Mantenga las mascotas adentro del edificio y guarde a los animales de granja. Si está viajando en un vehículo, cierre las ventanas y las rejillas de ventilación.

Si se ordena la evacuación

En caso de evacuación, se les pedirá a las personas que están dentro del área afectada de ir a los centros de recepción locales listados en este folleto. Después de esto, podrán quedarse en los centros de cuidado masivo específicos o con sus amigos o familiares fuera de la zona de evacuación.

No trate de ir a recoger niños u otras personas en escuelas, hospitales, asilos de ancianos, o campamentos nocturnos. Estas instalaciones seguirán sus propios planes de emergencia, y lo más probable es que pierda la conexión con ellos. Si se les ha evacuado, los estudiantes, pacientes de hospitales, y residentes de asilos para ancianos serán acompañados a los centros de reubicación en donde se atenderán sus necesidades. Para saber dónde se les están reubicando, manténgase sintonizado a la radio o televisión.

Planifique permanecer tres días fuera de casa. Cierre con llave y apague todos los electrodomésticos como si se fuera de vacaciones por un fin de semana. Empaque todos los artículos de necesidad (consulte Suministros de emergencia). Evacúe a todas las personas de su hogar, siguiendo las instrucciones por radio o televisión. Estas rutas han sido seleccionadas como las vías de salida más seguras del área afectada.

Si el tiempo lo permite y es seguro hacerlo, alerte a los vecinos por otros medios que no sea el teléfono, para asegurarse de que hayan escuchado y comprendido las señales de alerta y tengan el transporte necesario hacia los centros de recepción.

Siga las instrucciones de evacuación estrictamente

Las personas solo deben evacuar cuando se les ordene. La evacuación de personas que no están dentro de las áreas declaradas para la evacuación impiden el flujo de tráfico de evacuación. Mantenga la radio o televisión encendida y prepárese para seguir las instrucciones.

Evacuación por etapas

Es posible que se le ordene refugiarse en el lugar donde se encuentre hasta que se puedan evacuar a las personas en áreas de mayor riesgo. Mantenga la radio o televisión encendida y prepárese para seguir las instrucciones.

Información para los granjeros

Cuando se le indique, retire todo el ganado de la zona de pastura, resguárdelo si es posible y suminístrele alimento almacenado y agua limpia. El representante del Departamento de Agricultura de los Estados Unidos le brindará más instrucciones respecto de la protección del ganado y alimentos.

Información sobre las escuelas

Si la escuela de su hijo está en actividad durante la recomendación de una evacuación, se transportará a los niños que asisten a escuelas ubicadas dentro de la zona de planificación.

de emergencia hacia escuelas anfitrionas designadas fuera del área y estarán bajo supervisión hasta que se reúnan con sus padres o tutores legales. Estas escuelas anfitrionas coinciden con las rutas principales de evacuación. Los niños cuyas casas que están dentro de la zona de planificación de emergencia, pero que asisten a escuelas fuera de la zona de planificación de emergencia, no serán enviados a sus hogares si se recomienda una evacuación. Seguirán los planes específicos designados en los procedimientos de emergencia del distrito. Consulte la sección “Información sobre escuelas específicas del condado” en este folleto o comuníquese con los funcionarios escolares para más información.

Información sobre las escuelas privadas y guarderías


Los padres o tutores con niños que asisten a escuelas privadas o guarderías que están dentro de la zona de planificación de emergencia deben familiarizarse con los planes de emergencia de las instalaciones. Comuníquese con el operador de las instalaciones para más información.

Cómo prepararse para una emergencia

Uno nunca sabe cuándo debe salir de su casa sin previo aviso. Un incidente nuclear es solo una posibilidad. Inundaciones, incendios, derrames de productos químicos, o enfermedades graves pueden ocurrir en cualquier momento. Prepararse ahora le ayudará a responder con mayor rapidez en caso de una emergencia.

Equipo de emergencia

Tenga un equipo de emergencia – radio portátil, linterna, baterías extras, llaves extras del automóvil, botiquín de primeros auxilios y otros artículos – en un lugar especial que toda la familia pueda ubicar fácilmente. Incluya este folleto en su equipo de emergencia con su ubicación marcada en el mapa. Escriba una lista de los artículos que desearía llevar si tuviera que dejar su hogar rápidamente y coloque esta lista en un lugar conveniente. Asegúrese de tener un suministro de todos los artículos de su lista. Reúna todos los documentos importantes que podría necesitar durante una emergencia y manténgalos en un lugar seguro al que pueda acceder de manera rápida y fácil.



Transporte

Mantenga su vehículo en buen estado de funcionamiento o vaya al punto de recogida de autobús más cercano (indicado más adelante en este folleto) de su localidad para llegar al centro de recepción identificado. **Si vas a necesitar transporte durante una emergencia, use la tarjeta de respuesta adjunta para notificar hoy mismo a las autoridades locales.**

Mascotas

Se permitirán animales de servicio dentro de los centros de recepción o refugios.

Habrà información disponible sobre el resguardo de mascotas en los centros de recepción y refugios de su área.

Para más información, comuníquese con la agencia de gestión de emergencias (EMA) del condado donde vive.

Suministros de emergencia

- Botiquín de primeros auxilios y cualquier medicamento indispensable
- Efectivo, tarjeta de crédito o débito
- Documentos importantes
- Una muda de ropa
- Artículos de higiene personal (cepillo de dientes, productos sanitarios, oculares, etc.)
- Fórmula para bebés, pañales, butaca infantil para el vehículo, juguetes, etc.
- Alimentos para dietas especiales
- Artículos básicos para su mascota



Energía nuclear y seguridad pública

Beneficios y riesgos potenciales de la energía nuclear

Usada adecuadamente, la fisión nuclear (“división” de átomos de uranio) es una fuente de electricidad segura y confiable. Sin embargo, es lógico preocuparse sobre lo que podría suceder en caso de un incidente grave en una planta de energía.

El reactor de una planta de energía no puede producir una explosión nuclear. El combustible de uranio contiene muy poco material fisionable. La estructura compleja de una planta de energía nuclear está diseñada para evitar el escape de radiación. Sin embargo, un incidente grave podría permitir la fuga de algo de radiación que podría ser arrastrada por el viento lejos de la planta. El grado de riesgo para la población dependería del tamaño de la columna, la dirección y la velocidad del viento, además de otros factores.

Planificación de emergencia para el área de Limerick

Ya se han desarrollado planes especiales para proteger a la población en caso de un incidente nuclear en su área. Estos planes se enfocan específicamente en las personas que – como usted – viven, trabajan, o realizan visitas dentro de un radio de 10 millas de una planta de energía nuclear. Se han desarrollado procedimientos para ayudar a protegerle a usted y a otros miembros de la población en caso de una emergencia nuclear. Si fuera necesario, los funcionarios del área declararían un estado de emergencia y tomarían las medidas necesarias para garantizar la seguridad pública.

Este folleto indica los procedimientos para el área de Limerick. Lea y guarde este material para referirse en el futuro.

Aunque cubre específicamente un accidente nuclear potencial, mucha de la información brindada es útil para cualquier emergencia.

Sirenas de alerta

Si escucha una sirena, debe de sintonizar una de las estaciones de radio del sistema de alertas de emergencia (EAS por sus siglas en inglés) listadas en este folleto para obtener información oficial.

Las sirenas se prueban a todo volumen dos veces por año en junio y en diciembre. También se realiza una prueba mensual en la que las sirenas suenan menos de un minuto.

Una sirena puede fallar y empezar a sonar inadvertidamente. Si piensa que una sirena no está funcionando como debería, comuníquese con los funcionarios de gestión de emergencias de su condado a los siguientes números telefónicos:

Condado de Berks (610) 655-4921

Condado de Montgomery (610) 631-6530

Condado de Chester (610) 344-5000

Números telefónicos para averiguaciones públicas

Condado de Berks (610) 320-6150

Condado de Montgomery (610) 631-3000

Condado de Chester (610) 344-6480

Refugio en el lugar o evacuación

Los funcionarios pueden recomendar que las personas se resguarden en sus casas o que evacúen el área. Es de suma importancia que siga el curso de acciones recomendado. Quedarse en casa cuando se le ha ordenado evacuar o circular por las calles cuando se le pide quedarse en su casa podría exponerle a un peligro innecesario.

NOTA: Si usted o alguien que conoce ño podría responder a las sirenas de alerta o las emisiones de radio o televisión debido a problemas auditivos u otros factores, comuníquese con las agencias de gestión de emergencias del condado para registrarse.

Yoduro de potasio (KI)

El yoduro de potasio (KI) es un medicamento que no necesita prescripción médica que puede evitar que la glándula tiroides absorba el yodo radioactivo. El KI es un tipo de acción preventiva que puede recomendarse durante un incidente nuclear. El KI solo debe tomarse cuando las autoridades estatales y locales lo indiquen. Consulte con su médico si tiene alguna preocupación sobre la seguridad del KI tanto para usted como para sus hijos. El KI es eficaz para bloquear la absorción del yodo radiactivo únicamente. Como no bloquea la absorción de otros materiales radioactivos, la evacuación y el refugio en el lugar son las medidas de protección preferidas.

Los residentes que viven dentro de un radio de 10 millas y que no hayan obtenido el KI ni información sobre este, pueden hacerlo comunicándose con el:

Departamento de Salud de Pensilvania al 1-877-PA-HEALTH o en www.health.pa.gov

Clasificación de accidentes

Existen cuatro clasificaciones de accidentes que se utilizan para describir las emergencias nucleares. Contactamos a las autoridades federales, estatales y locales en cada una de las siguientes situaciones:

Evento inusual — Una situación que está en curso o que ha finalizado, que tiene el potencial de degradar el nivel de seguridad de la planta o indica una amenaza de seguridad para las instalaciones. No se espera ninguna fuga de material radiactivo que requiera una respuesta o monitoreo fuera del lugar, a menos de que los sistemas de seguridad sufran mayor degradación.


Alerta — Son eventos que están en curso o que han ocurrido, que han degradado de manera sustancial la seguridad de la planta (o podrían hacerlo); o está en curso un evento de seguridad que podría amenazar el personal en el lugar o causar daños en los equipos del lugar. Se espera que cualquier fuga de material radiactivo fuera del lugar sea mínima y muy por debajo de los límites establecidos por las pautas de medidas de protección (PAG por sus siglas en inglés) de la Agencia de Protección Ambiental (EPA por sus siglas en inglés).

Emergencia en el área del sitio — Son eventos en curso o que han ocurrido, que han causado (o es probable que causen) fallas importantes en las funciones de la planta que protegen al público o involucran eventos de seguridad con daños intencionales o actos maliciosos que podrían conducir a una falla posible de los equipos (o evitar el acceso efectivo a estos) que se necesitan para proteger a la población. Se espera que cualquier fuga de material radiactivo fuera del lugar permanezca por debajo de los niveles de exposición de acuerdo con las PAG de la EPA más allá de los límites de las instalaciones.

Emergencia general — Son eventos que están en curso o que han ocurrido, que: a) han causado (o dentro de poco causarán) daños sustanciales en el núcleo del reactor, con el potencial de fugas de material radiactivo no controladas; o b) involucran eventos de seguridad que prohíben al personal de la planta el control físico de las instalaciones. Se puede esperar, de manera razonable, que las fugas fuera del lugar excedan los niveles de exposición de las PAG de la EPA fuera de las instalaciones de la planta.

Lo que debe saber sobre las plantas de energía nuclear y la radiación

¿Cómo funcionan las plantas nucleares?



Las plantas de energía generan electricidad haciendo funcionar turbinas de vapor a través de combustibles fósiles – carbón, petróleo, gas natural – o energía nuclear. La tecnología nuclear produce energía al dividir los átomos de uranio en un proceso que se llama fisión. (A) La fisión genera calor que (B) calienta el agua hasta convertirla en el vapor que hace funcionar las (C) turbinas, las cuales producen (D) la electricidad que todos usamos – para hacer, por ejemplo, (E) las tostadas para el desayuno.

En una planta de energía nuclear, los gránulos de uranio del tamaño de guisantes se apilan dentro de barras delgadas de combustible, que están agrupadas en “conjuntos” dentro del “núcleo” de un reactor. El núcleo está encerrado dentro de una cápsula de acero muy grueso, y el reactor completo es protegido adicionalmente por una estructura hermética de concreto y acero llamada “contención”. Esta estructura compleja está diseñada para ayudar a garantizar el uso seguro de la energía nuclear.

¿Cómo nos beneficiamos de la energía nuclear?

Cualquier combustible que se utiliza para producir energía también produce desechos. Los productos residuales de la quema del carbón incluyen humo, cenizas y escoria. Aún con las últimas tecnologías, es imposible evitar que parte de estos desechos entren en contacto con el medio ambiente fuera de la planta de energía. La generación de energía nuclear, por otro

lado, produce desechos principalmente en forma de combustible consumido, el cual no es liberado en el medio ambiente. Además de ayudar a proteger el medio ambiente, la energía nuclear también es altamente eficiente, produciendo mucha más energía por su peso que el carbón o el petróleo. Tendríamos que quemar más de 120 galones de petróleo o hasta una tonelada de carbón para producir la misma cantidad de energía que se encuentra en un solo gránulo de uranio.

¿Qué es la radiación?

La radiación es energía en forma de rayos o partículas. Algunos átomos – los que llamamos radiactivos– son inestables. A medida que atraviesan un proceso natural llamado “desintegración” durante el cual se convierten en átomos estables, emiten rayos o partículas llamadas radiación. La radiación es exactamente lo mismo, ya sea que provenga de la naturaleza o de actividades médicas o industriales.

La radiación se mide en milirems. En promedio, una persona recibe anualmente 300 milirems de radiación de fuentes naturales y otros 300 milirems o más a través de rayos X y otros procedimientos médicos. Toma más de 35 veces esta cantidad – más de 20,000 milirems en un solo día – producir efectos reconocibles en el cuerpo. Las regulaciones federales permiten a los trabajadores recibir hasta 5,000 milirems de radiación en el curso de un año de trabajo.

Para más información, visite:

www.dep.pa.gov/Business/RadiationProtection/Pages/default.aspx

www.nrc.gov

www.nei.org

www.hps.org/publicinformation/Radterms

www.emergency.cdc.gov/radiation

Rutas de evacuación



Conozca su ubicación en el mapa y haga una marca. Algunas rutas primarias de evacuación se listan a continuación. En una emergencia, siga las instrucciones de la radio o televisión, aunque sean diferentes a las que se indican a continuación. Las direcciones transmitidas por radio estarán basadas en las condiciones actuales de las carreteras y del clima, además de la dirección del viento, lo que ayudará a asegurar su salida del área de evacuación. Repórtese en el centro de recepción identificado. Si necesita un lugar temporal para quedarse, el centro le dará instrucciones para llegar a un centro de cuidado masivo cercano. Para aquellas personas que requieran asistencia de transporte, llame a los números de asistencia de transporte listados a continuación que pertenezcan a su área.

Rutas de evacuación/Centros de recepción/ Números de asistencia para el transporte

Condado de Berks

Municipio de Amity (Amity Gardens)

Ruta de evacuación: Tome Route 422 West hasta el centro de recepción.

Centro de recepción: Edificio del municipio de Exeter, al Este de Reading.

Número de asistencia para el transporte: (610) 689-6000

Municipio de Amity (Este)

Ruta de evacuación: Tome Route 662 North hasta Route 73 East hasta el centro de recepción.

Centro de recepción: Centro de recepción del municipio de Oley.

Número de asistencia para el transporte: (610) 689-6000

Distrito de Boyertown

Ruta de evacuación: Tome Route 73 West hasta el centro de recepción.

Centro de recepción: Centro de recepción del municipio de Oley.

Número de asistencia para el transporte:

(610) 369-3028

Municipio de Colebrookdale (al Oeste de Route 100)

Ruta de evacuación: Tome Route 73 West hasta el centro de recepción.

Centro de recepción: Centro de recepción del municipio de Oley.

Número de asistencia para el transporte:

(610) 369-3028

Municipio de Colebrookdale (al Este de Route 100)

Ruta de evacuación: Tome Route 100 North hasta Route 29 North hasta el centro de recepción.

Centro de recepción: Emmaus High School, Emmaus.

Número de asistencia para el transporte:

(610) 369-3028

Municipio de Douglass (Sur)

Ruta de evacuación: Tome Route 662 North hasta Route 73 East hasta el centro de recepción.

Centro de recepción: Centro de recepción del municipio de Oley.

Número de asistencia para el transporte:

(610) 367-8500

Municipio de Douglass (Norte)

Ruta de evacuación: Tome Route 562 West hasta Route 662 North hasta Route 73 East hasta el centro de recepción.

Centro de recepción: Centro de recepción del municipio de Oley.

Número de asistencia para el transporte:

(610) 367-8500

Municipio de Earl

Ruta de evacuación: Tome Route 562 West hasta Route 662 North hasta Route 73 East hasta el centro de recepción.

Centro de recepción: Centro de recepción del municipio de Oley.

Número de asistencia para el transporte:

(610) 367-8920

Municipio de Union

Ruta de evacuación: Tome Route 724 West hasta el centro de recepción.

Centro de recepción: Edificio del Municipio de Robeson.

Números de asistencia para el transporte:

(610) 385-3769 o (610) 582-3769

Municipio de Washington

Ruta de evacuación: Tome Route 100 North hasta Route 29 North hasta el centro de recepción.

Centro de recepción: Emmaus High School, Emmaus.

Número de asistencia para el transporte: (610) 845-7760

Puntos de recogida

Rutas de autobús para Boyertown (Puntos de recogida del área municipal)

Programa 1

- S. Reading Ave. y Walker Dr.
- S. Reading Ave. y College, Walnut, y W. Second Street "Hub"
- E. Philadelphia Ave. en el estacionamiento interno (Inner Core Lot) de Chestnut St.

Programa 2

- Second St. y Madison St.
- Third St. y Madison St.
- Fourth St. y Madison St.
- Fifth St. y Franklin St. – Tot Lot

Programa 3

- N. Reading Ave. y Spring St.
- Centro para adultos mayores

Programa 4

- W. Philadelphia Ave. y Walnut St.
- W. Philadelphia Avenue y Orchard Hills

Programa 5

- Estacionamiento de Borough Hall
- E. Philadelphia Ave. y Franklin St.
- E. Philadelphia Ave. en el estacionamiento interno de Chestnut St. – Inner Core Lot

Condado de Berks - Información específica para las escuelas

Distrito escolar: Daniel Boone

Escuelas en riesgo: Daniel Boone Middle School

Daniel Boone Area Primary Center

Daniel Boone Area Intermediate Center

Escuela anfitriona:

Daniel Boone High School

Distrito escolar: Área de Boyertown

Escuelas en riesgo: Boyertown Senior High

Middle School East

Middle School West

Escuela anfitriona: Keystone Hall, Kutztown University

Escuelas en riesgo: Boyertown Elementary

Colebrookdale Elementary

New Hanover Elementary

Escuela anfitriona: Kutztown Area Middle School

Escuelas en riesgo: Gilbertsville Elementary

Pine Forge Elementary

Escuela anfitriona: Kutztown Elementary School

*Consulte planes y procedimientos de su distrito para obtener información actualizada.

Rutas de evacuación/Centros de recepción/ Números de asistencia para el transporte

Condado de Chester

Municipio de Charlestown

Ruta de evacuación: Tome Route 29 South hasta Route 202 South hasta el centro de recepción.

Centro de recepción: Stetson Middle School (Route 202 South de West Chester).

Número de asistencia para el transporte:
(610) 240-0326

Municipio de East Coventry

Ruta de evacuación: Tome Route 23 West hasta el centro de recepción.

Centro de recepción: Estación de bomberos Twin Valley.

Número de asistencia para el transporte:
(610) 495-5443

Municipio de East Nantmeal – Oeste

Ruta de evacuación: Tome Route 401 West hasta el centro de recepción.

Centro de recepción: Estación de bomberos Twin Valley.

Número de asistencia para el transporte:
(610) 458-5780

Municipio de East Nantmeal – Este

Ruta de evacuación: Tome Route 100 South hasta Route 113 South hasta la variante de Route 30 West hasta la 322 East hasta el centro de recepción.

Centro de recepción: Downingtown High School West, Downingtown.

Número de asistencia para el transporte:
(610) 458-5780

Municipio de East Pikeland

Ruta de evacuación: Tome Route 113 South hasta Gordon Drive hasta Route 100 South hasta el centro de recepción.

Centro de recepción: Edificio del Municipio de W. Whiteland (Route 100 South de Route 30 Comercial en Commerce Drive).

Número de asistencia para el transporte:
(610) 933-1770

Municipio de East Vincent

Ruta de evacuación: Tome Route 23 East hasta Route 113 South hasta Gordon Drive hasta Route 100 South hasta el centro de recepción.

Centro de recepción: Edificio del Municipio de W. Whiteland (Route 100 South de Route 30 Comercial en Commerce Drive).

Número de asistencia para el transporte:
(610) 933-4424

Municipio de North Coventry – Sur

Ruta de evacuación: Tome Route 100 South hasta Route 23 West hasta el centro de recepción.

Centro de recepción: Estación de bomberos Twin Valley.

Número de asistencia para el transporte:
(610) 323-1694

Municipio de North Coventry – Norte

Ruta de evacuación: Tome Route 724 West hasta el centro de recepción.

Centro de recepción: Edificio del Municipio de Robeson.

Número de asistencia para el transporte:
(610) 323-1694

Distrito de Phoenixville – Norte

Ruta de evacuación: Tome Route 23 East hasta Route 252 South hasta el centro de recepción.

Número de asistencia para el transporte:
(610) 933-3500

Distrito de Phoenixville – Sur

Ruta de evacuación: Tome Route 29 South hasta Route 202 South hasta el centro de recepción.

Centro de recepción: Stetson Middle School (Route 202 South de West Chester).

Número de asistencia para el transporte:
(610) 933-3500

Municipio de Schuylkill (Este)

Ruta de evacuación: Tome Route 23 East hasta Route 252 South hasta el centro de recepción.

Centro de recepción: Stetson Middle School (Route 202 South de West Chester).

Número de asistencia para el transporte:
(610) 933-5843

Municipio de Schuylkill (Oeste)

Ruta de evacuación: Tome Route 29 South hasta Route 202 South hasta el centro de recepción.

Centro de recepción: Stetson Middle School (Route 202 South de West Chester).

Número de asistencia para el transporte:
(610) 933-5843

Municipio South Coventry

Ruta de evacuación: Tome Route 23 West hasta el centro de recepción.

Centro de recepción: Estación de bomberos Twin Valley.

Número de asistencia para el transporte:
(610) 469-0444

Distrito de Spring City

Ruta de evacuación: Tome Route 724 East hasta Route 23 East hasta Route 113 South hasta Gordon Drive hasta Route 100 South hasta el centro de recepción.

Centro de recepción: Edificio del Municipio de W. Whiteland (Route 100 South de Route 30 Comercial en Commerce Drive).

Número de asistencia para el transporte:
(610) 948-3660

Municipio de Upper Uwchlan

Ruta de evacuación: Tome Route 100 South hasta Route 113 South hasta la variante de Route 30 West hasta la 322 East hasta el centro de recepción.

Centro de recepción: Downingtown High School West, Downingtown.

Número de asistencia para el transporte:
(610) 458-9400

Rutas de evacuación/Centros de recepción/ Números de asistencia para el transporte

Municipio de Uwchlan

Ruta de evacuación: Tome Route 113 South hasta Gordon Drive hasta Route 100 South hasta el centro de recepción.

Centro de recepción: Edificio del Municipio de W. Whiteland (Route 100 South de Route comercial 30 en Commerce Drive).

Número de asistencia para el transporte:
(610) 363-9450

Municipio de Warwick

Ruta de evacuación: Tome Route 23 West hasta el centro de recepción.

Centro de recepción: Estación de bomberos Twin Valley.

Número de asistencia para el transporte:
(610) 286-5557

Municipio de West Pikeland

Ruta de evacuación: Tome Route 113 South hasta Gordon Drive hasta Route 100 South hasta el centro de recepción.

Centro de recepción: Edificio del Municipio de W. Whiteland (Route 100 South de Route 30 Comercial en Commerce Drive).

Número de asistencia para el transporte:
(610) 827-7660

Municipio de West Vincent

Ruta de evacuación: Tome Route 100 South hasta Route 113 South hasta la variante de Route 30 West hasta la 322 East hasta el centro de recepción.

Centro de recepción: Downingtown High School West, Downingtown.

Número de asistencia para el transporte:
(610) 458-7444

Puntos de recogida del área municipal

I. Distrito de Phoenixville

Comuníquese con Borough Hall para saber los horarios y las ubicaciones exactas de recogida.

Lado Norte

- Filmore St. y Franklin St.
- Dayton St. y St. Mary's St.
- Black Rock Boat Launch en Route 113
- Bloque 400 de High St. al lado de Friendship Fire Company
- Township Line Rd. y Mowere Rd.
- Fairview St. y Grant St.

Área del centro

- Bridge St. y Main St.
- Buchanan St. y Morgan St.
- 330 Bridge St.
- Main St. y Washington Ave.

Lado Este

- Second Ave. y Main St.
- 785 Starr St.
- Second Ave. y Lincoln Ave.
- Second Ave. y Carson St.

Lado Oeste

- Wheatland St. y Mason St.
- 1050 W. Bridge St.
- 1200 Gay St.
- Nutt Rd. y Bridge St.
- 1200 Lane Ave. (En Water Tank)
- Chester Ave. y Paradise St.
- Morris St. y Lincoln Ave.
- Harvest Lane en W Pothouse Rd.
- Village en Eland y Route 113
- 1200 S. Main St.

II. Distrito de Spring City

Comuníquese con Borough Hall para saber los horarios y las ubicaciones exactas de recogida.

- Church St. y Bridge St.
- Church St. y Yost Ave.
- Church St. y New St.
- Church St. y Hall St.
- Church St. y Chestnut St.
- Church St. y Poplar St.
- Church St. y Washington St.
- Church St. y Walnut St.
- Church St. y Pikeland Ave.
- Main St. y Walnut St.
- Main St. y Poplar St.
- Main St. y Chestnut St.
- Main St. y Hall St.
- Main St. y New St.
- Main St. y Yost Av.
- Main St. y Bridge St.
- Bridge St. y Penn St.
- Ridge Ave. y Glass St.
- Bridge St. y Glass Ave.

Condado de Chester - Información específica para las escuelas

Distrito escolar: Escuelas del distrito Owen J. Roberts

Escuelas en riesgo: Todas

Escuelas anfitrionas: Twin Valley H.S./M.S., Twin Valley Elementary Center

Distrito escolar: Distrito escolar del área de Phoenixville

Escuela en riesgo: Phoenixville H.S.

Escuela anfitriona: Tredyffrin-Easttown Middle School

Escuelas en riesgo: Phoenixville Middle School, Schuylkill Elementary, Barkley Elementary, Manavon Elementary, Phoenixville Area Early Learning Center

Escuela anfitriona: Conestoga High School

Distrito escolar: Distrito escolar del área de Downingtown

Escuela en riesgo: Todos los alumnos que viven en la Zona de planificación de emergencia

Escuela anfitriona: Retenidos en Downingtown High School (Este) después de la hora de salida normal.

Distrito escolar: Distrito escolar de Great Valley

Escuela en riesgo: Charlestown Elementary

Escuela anfitriona: Great Valley High School

*Consulte los planes y procedimientos de su distrito para obtener información actualizada.

Rutas de evacuación/Centros de recepción/ Números de asistencia para el transporte

Condado de Montgomery

Distrito municipal de Colledgeville

Ruta de evacuación: Tome Germantown Pike hacia el Este, gire a la derecha en Chemical Road hasta el centro de recepción.

Centro de recepción: Plymouth Meeting Metroplex.

Número de asistencia para el transporte:
(610) 489-1422

Municipio de Douglass

Ruta de evacuación: Tome Route 100 North hasta Route 29 North hasta el centro de recepción.

Centro de recepción: Emmaus High School, Emmaus.

Número de asistencia para el transporte:
(610) 367-0984

Distrito de Green Lane

Ruta de evacuación: Tome Route 63 East hasta Route 113 North hasta el centro de recepción.

Centro de recepción: County Line Plaza, Telford.

Número de asistencia para el transporte:
(215) 234-9300

Municipio de Limerick

Ruta de evacuación: Tome Ridge Pike Este hasta Germantown Pike Este, gire a la derecha en Chemical Road hasta el centro de recepción.

Centro de recepción: Plymouth Meeting Metroplex.

Número de asistencia para el transporte:
(484) 416-6441

Municipio Lower Frederick

Ruta de evacuación: Tome Route 29 North hasta Perkiomenville Road hasta Route 63 East hasta Route 113 North hasta el centro de recepción.

Centro de recepción: County Line Plaza, Telford.

Número de asistencia para el transporte:
(610) 287-4434

Municipio de Lower Pottsgrove

Ruta de evacuación: Tome Route 663 North hasta Route 309 North hasta el centro de recepción.

Centro de recepción: Southern Lehigh High School.

Número de asistencia para el transporte:
(610) 960-1326

Municipio de Lower Providence

Ruta de evacuación: Tome Route 363 South hasta Route 422 East hasta Route 202 North hasta la Pennsylvania Turnpike East hasta la salida 351 hasta Route 1 North hasta el centro de recepción.

Centro de recepción: Neshaminy Mall, Cornwells Heights.

Número de asistencia para el transporte:
(610) 539-5901

Municipio de Lower Salford

Ruta de evacuación: Tome Route 113 North hasta el centro de recepción.

Centro de recepción: County Line Plaza, Telford.

Número de asistencia para el transporte:
(215) 256-8087

Municipio de Marlborough

Ruta de evacuación: Tome Route 63 East hasta Route 113 North hasta el centro de recepción.

Centro de recepción: County Line Plaza, Telford.

Número de asistencia para el transporte:
(215) 234-9300

Municipio de New Hanover

Ruta de evacuación: Tome Route 663 North hasta Route 309 North hasta el centro de recepción.

Centro de recepción: Southern Lehigh High School.

Número de asistencia para el transporte:
(610) 323-1008

Municipio de Perkiomen

Ruta de evacuación: Tome Route 29 South hasta Route 113 North hasta Route 73 East hasta Route 202 hasta el centro de recepción.

Centro de recepción: Montgomery Mall, North Wales.

Número de asistencia para el transporte:
(610) 489-4034

Distrito de Pottstown (Central)

Ruta de evacuación: Tome Route 100 North hasta Route 29 North hasta el centro de recepción.

Centro de recepción: Emmaus High School, Emmaus.

Número de asistencia para el transporte:
(610) 970-6500

Distrito de Pottstown (Norte)

Ruta de evacuación: Tome Route 663 (Charlotte Street Norte) hasta Route 309 North hasta el centro de recepción.

Centro de recepción: Southern Lehigh High School.

Número de asistencia para el transporte:
(610) 970-6500

Distrito de Pottstown (Este)

Ruta de evacuación: Tome Route 422 variante Oeste hasta el centro de recepción.

Centro de recepción: Edificio del Municipio de Exeter.

Número de asistencia para el transporte:
(610) 970-6500

Distrito de Pottstown (Sur)

Ruta de evacuación: Tome Hanover Street Sur a través del puente de Hanover Street hasta Route 724 West hasta el centro de recepción.

Centro de recepción: Edificio del Municipio de Robeson.

Número de asistencia para el transporte:
(610) 970-6500

Rutas de evacuación/Centros de recepción/ Números de asistencia para el transporte

Distrito de Pottstown (Oeste)

Ruta de evacuación: Tome Route 422 West hasta el centro de recepción.

Centro de recepción: Edificio del Municipio de Exeter.

Número de asistencia para el transporte:
(610) 970-6500

Distrito de Royersford

Ruta de evacuación: Tome Township Line Road hasta Ridge Pike Este hasta Germantown Pike Este y gire a la derecha en Chemical Road hasta el centro de recepción.

Centro de recepción: Plymouth Meeting Metroplex

Número de asistencia para el transporte:
(484) 938-8739

Distrito de Schwenksville

Ruta de evacuación: Tome Route 73 East hasta Route 202 North hasta el centro de recepción.

Centro de recepción: Montgomery Mall, North Wales

Números de asistencia para el transporte:
(610) 287-7442

Municipio de Skippack

Ruta de evacuación: Tome Route 113 North hasta Route 73 East hasta Route 202 North hasta el centro de recepción.

Centro de recepción: Montgomery Mall, North Wales.

Número de asistencia para el transporte:
(610) 454-0909

Distrito de Trappe (Norte de Main St.)

Ruta de evacuación: Tome Route 113 North hasta Route 73 East hasta Route 202 North hasta el centro de recepción.

Centro de recepción: Montgomery Mall, North Wales.

Número de asistencia para el transporte:
(610) 933-9179

Distrito de Trappe (Sur de Main St.)

Ruta de evacuación: Tome Ridge Pike Este hasta Germantown Pike Este, gire a la derecha en Chemical Road hasta el centro de recepción.

Centro de recepción: Plymouth Meeting Metroplex.

Número de asistencia para el transporte:
(610) 933-9179

Municipio de Upper Frederick

Ruta de evacuación: Tome Perkiomenville Rd. hasta Route 63 East hasta Route 113 North hasta el centro de recepción.

Centro de recepción: County Line Plaza, Telford.

Número de asistencia para el transporte:
(610) 754-7385

Municipio de Upper Pottsgrove

Ruta de evacuación: Tome Route 100 North hasta Route 29 North hasta el centro de recepción.

Centro de recepción: Emmaus High School, Emmaus.

Número de asistencia para el transporte:
(610) 323-8675

Municipio de Upper Providence

Ruta de evacuación: Tome Route 422 Este hasta Route 202 North hasta la Pennsylvania Turnpike East hasta la Salida 351, luego Route 1 North hasta el centro de recepción.

Centro de recepción: Neshaminy Mall, Cornwells Heights.

Número de asistencia para el transporte:
(610) 933-9179

Municipio de Upper Salford

Ruta de evacuación: Tome Route 63 East hasta Route 113 North hasta el centro de recepción.

Centro de recepción: County Line Plaza, Telford.

Número de asistencia para el transporte:
(610) 287-6160

Municipio de West Pottsgrove

Ruta de evacuación: Tome High Street Oeste hasta Route 422 West hasta el centro de recepción.

Centro de recepción: Edificio del municipio de Exeter, al Este de Reading.

Número de asistencia para el transporte:
(610) 323-3721

Puntos de recogida en Pottstown

(Comuníquese con Pottstown Borough Hall para saber las horas exactas de recogida en su zona).

Zona central

Salón social de la Iglesia St. Aloysius

Beech St. y N. Hanover St.

Iglesia First Presbyterian

750 N. Evans y Nightingale

Iglesia Second Baptist

507 N. Adams St.

First Church of the Brethern

Fifth St. y York St.

Zona Norte

Pottstown YMCA

724 N. Adams St. y Jackson St.

St. Paul's United Church

927 Franklin St. y Grace St.

Zona Sur

Iglesia católica Holy Trinity

366 South St.

Zona Este

Centro comunitario Richard Ricketts

Beech St. y N. Adams St.

Robert P. Smith Towers

High St. y Washington St.

Edificio profesional Chesmont

13 Armand Hammer Blvd.

Iglesia del Nazareno

1045 Beech St.

Goodwill Fire Company

High St. y S. Bailey St.

Iglesia Bethel Community

575 N. Keim St.

Zona Oeste

Iglesia ucraniana St. Michaels

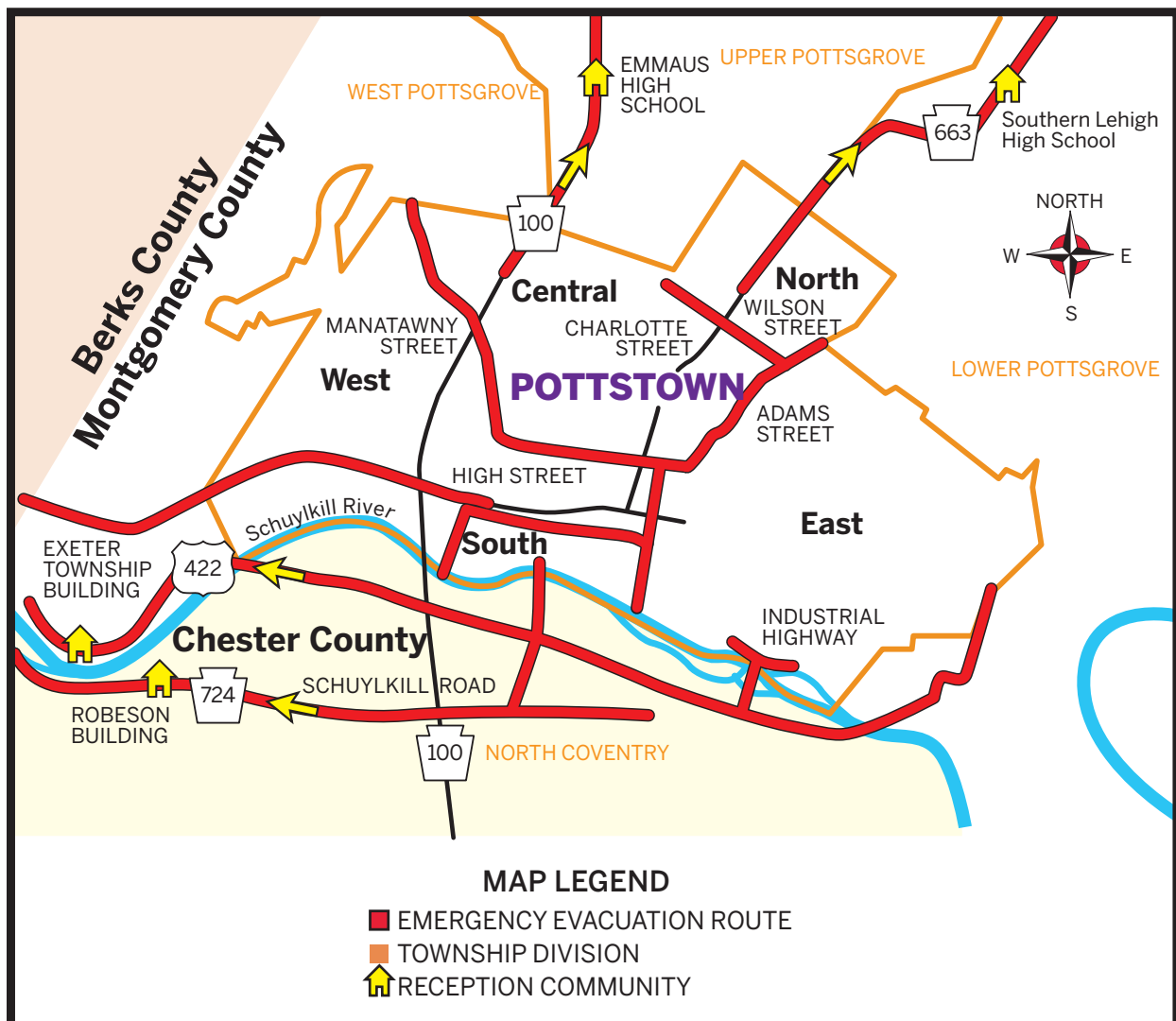
425 W. Walnut St.

Philadelphia Steam Fire Engine Co. #1

Chestnut St. y Penn St.

Ice House Steaks & Pizza

King St. y Manatawney St.



Condado de Montgomery - Información específica para las escuelas

Distrito escolar: Methacton

Escuelas en riesgo: Todas las escuelas públicas
Escuela anfitriona: Norristown Area High School

Distrito escolar: Perkiomen Valley

Escuelas en riesgo: Perkiomen Valley High School,
Perkiomen Valley Middle School East

Escuela anfitriona: North Penn High School

Escuelas en riesgo: Perkiomen Valley Middle School
West, Schwenksville Elementary School

Escuela anfitriona: Pennfield Middle School

Escuelas en riesgo: Evergreen Elementary School,
South Elementary School

Escuela anfitriona: Penndale Middle School

Escuela en riesgo: Skippack Elementary School

Escuela anfitriona: Pennbrook Middle School

Distrito escolar: Pottsgrove

Escuelas en riesgo: Todas las escuelas públicas

Escuela anfitriona: Southern Lehigh High School
Complex, Condado de Center Valley-Lehigh.

Distrito escolar: Pottstown

Escuelas en riesgo: Todas las escuelas públicas

Escuela anfitriona: Emmaus High School Complex,
Condado de Lehigh.

Distrito escolar: Área de Souderton

Escuela en riesgo: Salford Hills Elementary School

Escuela anfitriona: Retenidos en Indian Valley Middle
School después de la hora de salida normal.

Distrito escolar: Área de Spring-Ford

Escuelas en riesgo: Todas las escuelas públicas

Escuela anfitriona: Montgomery County Community
College

Distrito escolar: Upper Perkiomen

Escuelas en riesgo: Todos los alumnos que viven en la Zona
de planificación de emergencia.

Escuela anfitriona: Retenidos en la escuela Upper
Perkiomen High School, Red Hill, después de la hora de
salida normal.

Escuelas vocacionales

Escuelas en riesgo: Western Montgomery Career and
Technology Center

Escuela anfitriona: Upper Perkiomen High School,
Red Hill.

*Consulte los planes y procedimientos de su distrito
para obtener información actualizada.

Sistema de alerta de emergencias

El **sistema de alerta de emergencias** le ofrecerá información oficial en caso de tornados, inundaciones, accidentes de plantas nucleares u otras emergencias. Sintoneice la radio o televisión para recibir información e instrucciones oficiales.

Estaciones de alerta de emergencias

Condado de Berks

AM

WEEU 830
WRAW 1340

FM

WRFY 102.5
WBYN 107.5
WXAC 91.3

Condado de Chester

FM

WHYY 90.9*
WMGK 102.9*

* Principales
estaciones de alerta
de emergencias

Condado de Montgomery

AM

KYW 1060
WNPV 1440
WNTP 990

TV

Pottstown Community
Television (PCTV)
Canales de cable 22, 28 y 98

Información adicional

Para más información sobre la planificación en caso de una emergencia en su área, comuníquese con:

Condado de Berks

Department of Emergency Services
Direct Link Technology Center
2561 Bernville Road
Reading, PA 19605
(610) 374-4800
www.BerksDES.com



Berks DES

Atención residentes del Condado de Berks

Si es residente del condado de Berks y requiere de asistencia especial durante una emergencia, complete la encuesta para necesidades especiales en línea en <http://www.berksdes.com>. Después de acceder al sitio web, haga clic en el enlace **“Berks County Special Needs Survey”**:

NO LLENE LA ENCUESTA INCLUIDA EN ESTE FOLLETO.

Si no tiene acceso a una computadora o si tiene más preguntas, llame a Berks DES al (610) 374-4800, ext. 820.

Condado de Montgomery

Division of Emergency Management
50 Eagleville Road
Eagleville, PA 19403
(610) 631-6530
<https://www.montcopa.org/132/Public-Safety>



Montgomery County
Department of Public Safety



@MCpublicsafety

Constellation Energy Corporation



Limerick Clean Energy Center
(constellationenergy.com)



@ConstellationEG

Condado de Chester

Department of Emergency Services
Government Services Center
601 Westtown Road, Suite 012
West Chester, PA 19380-0990
(610) 344-5000
www.chesco.org/des



Chester County Department
of Emergency Services



@CCDES

Atención residentes de los Condados de Chester y Montgomery

Para recibir alertas y notificaciones oficiales, los residentes de los condados de Chester y Montgomery deben registrarse en los siguientes sitios:

ReadyChesCo:

www.readychesco.org

ReadyMontCo:

<https://readymontco.org/>

Este sistema provee información directa e inmediata durante una emergencia y le permite proveer información detallada y confidencial que es de utilidad para la agencia de administración de emergencias de su localidad. Si no tiene acceso a una computadora, un amigo o un miembro de su familia pueden ayudarle a llenar este formulario en línea.

Un video instructivo está disponible en:

<https://readymontco.org/>

Agencia de gestión de emergencias de Pensilvania

1310 Elmerton Avenue
Harrisburg, PA 17110
www.pema.pa.gov